

Escuela de fotografía Blackkamera





Fontecha y Salazar, Kalea, 1 – B

Aparcamiento y como llegar:

Parking Publico Hotel Hesperia, Campo (entrada por, Huertas de la Villa)





 **Direcciones a Fontecha y Salazar Kalea (Bilbao) en Transporte Público**

 **Líneas de Transporte Cercanas**

- **Autobús:**  28, 71, 72, A3411, A3414, A3917, E5, G8, 77, BT, 11, G1, 22
- **Tren:**  C1, E1, E4, TREN, E3, L3
- **Metro:**  L1, L2
- **Funicular:**  BILBAO-ARTXANDA

 **Estaciones Cercanas**

Autobús

- Funicular: 2 min a pie 
- Campo Volantín 23: 4 min a pie 
- Tiboli 12: 4 min a pie 
- Maurice Ravel / Ciudad Jardín: 9 min a pie 


Funicular

- Estación Bilbao: 3 min a pie 

Tren

- Matiko-Bilbao: 6 min a pie 

Tranvía

- Uribitarte: 4 min a pie 

? Preguntas y Respuestas

📍 Paradas Más Cercanas a Fontecha y Salazar Kalea

- **Funicular:** 112 m, 2 minutos andando 🚶
- **Estación Bilbao:** 164 m, 3 minutos andando 🚶
- **Campo Volantín 23:** 266 m, 4 minutos andando 🚶
- **Tiboli 12:** 277 m, 4 minutos andando 🚶
- **Matiko-Bilbao:** 429 m, 6 minutos andando 🚶
- **Maurice Ravel / Ciudad Jardín:** 680 m, 9 minutos andando 🚶
- **Uribitarte:** 400 m, 4 minutos andando 🚶

🚌 Líneas de Autobús Cercanas

- 28, 71, 72, A3411, A3414, A3917

🚆 Líneas de Tren Cercanas

- C1, E1, E4

🚇 Líneas de Metro Cercanas

- L1, L2

🚊 Estación de Tranvía Más Cercana

- Uribitarte, 4 (Torres Isozaki), 5 min a pie 🚶

🚆 Estación de Tren Más Cercana

- Matiko-Bilbao, 6 min a pie 🚶

🚌 Parada de Autobús Más Cercana

- Funicular, 2 min a pie 🚶

🚡 Estación de Funicular Más Cercana

- Estación Bilbao, 3 min a pie 🚶

Horarios de Transporte

- **Primer Tren (L3):** 🕒 3:00
- **Último Tren (L3):** 🕒 23:28
- **Primer Autobús (Línea 72):** 🕒 4:45
- **Último Autobús (Línea 77):** 🕒 23:12
- **Primer Funicular (BILBAO-ARTXANDA):** 🕒 7:15
- **Último Funicular (BILBAO-ARTXANDA):** 🕒 0:03